









Quelle DOP - Auszug aus den Geobasisdaten der Niedersächsischen Vermessungs- und Katasterverwaltung, © 2021






0 30 60 90 120 m

Bestand Biotoptypen


Gebüsch- und Gehölzbestände

-  BAZ, Sonstiges Weiden-Ufergebüsch
-  BRR, Rubusgestrüpp
-  HWM, Strauch-Baum-Wallhecke
-  HBE, Sonstiger Einzelbaum / Baumgruppe
-  HBA, Baumreihe
-  BE, Einzelstrauch
-  HPG, Standortgerechte Gehölzpflanzung


Binnengewässer

-  FGR / UHM, Nährstoffreicher Graben / Halbruderales Gras- und Staudenflur mittlerer Standorte
-  FGR, Nährstoffreicher Graben
-  FGZ, Sonstiger vegetationsarmer Graben




Trockene bis feuchte Stauden- und Ruderalfluren

-  UHM, Halbruderales Gras- und Staudenflur mittlerer Standorte





Acker- und Gartenbaubiotope

-  AS, Sandacker

Grünanlagen

-  GRA, Artenarmer Scherrasen
-  HSE, Siedlungsgehölz aus überwiegend einheimischen Baumarten
-  PHZ, Neuzeitlicher Ziergarten

Gebäude-, Verkehrs- und Industrieflächen

-  OVS, Straße
-  OVW, Weg
-  OVW / GRA, Weg / Artenarmer Scherrasen
-  OEL, Locker bebautes Einzelhausgebiet



Geltungsbereich

Abkürzung Biotoptypen (außerhalb des Geltungsbereiches)

- SXZ, Sonstiges naturfernere Stillgewässer
- GW, Sonstige Weidefläche
- OVP, Parkplatz
- ODL, Ländlich geprägtes Dorfgebiet/Gehöft
- OGG, Gewerbegebiet

Stadt Dinklage

Bebauungsplan Nr. 108

"Gewerbegebiet Bahlen-Süd"
Umweltbericht: Biotoptypen Bestand

Oktober 2021

1:1750 (DIN A4)

Escherweg 1
26121 Oldenburg
Postfach 3867
26028 Oldenburg

E-Mail info@nwp-ol.de
Internet www.nwp-ol.de

NWP Planungsgesellschaft mbH
Gesellschaft für räumliche
Planung und Forschung

